



Der
Walking Bus
kommt!

The central graphic shows the text 'Der Walking Bus kommt!' overlaid on a light blue background. In the background, there is a faint illustration of a school bus and a group of children walking. The text 'WALKING SCHOOL BUS' is written in large, red, block letters at the top of the graphic.

Ein Projekt der Universität Bielefeld und der Stiftsschule
Schildesche

Mit freundlicher Unterstützung der AOK

Wer initiiert das Projekt?



- 5. Semester des Bachelorstudiengangs Gesundheitswissenschaften unter Leitung von Dr. Jens Bucksch
- Stiftsschule Schildesche
- Mit Unterstützung der AOK



Was ist überhaupt ein „Walking Bus“?



- Gehgemeinschaft von Kindern
- Begleitet von einem oder mehreren Erwachsenen
- Läuft wie ein Linienbus nach Fahrplan feste Haltestellen an



Und weshalb das Ganze?



- Bewegungsförderung
- Förderung der sozialen Interaktion
- Sichere und umweltfreundliche Alternative zum Auto
- Selbstständigkeit der Kinder wird spielerisch gefördert
- Kinder üben z.B. das Einhalten von „Abfahrtszeiten“



Wann soll das Projekt starten?



- Geplanter Starttermin:

10.01.2012

- Aber:

Absprache mit Eltern ist entscheidend!



Was muss noch getan werden?



- Abstimmung der Routen (heute)
- Ausgabe der Anmeldebögen für Begleiter/innen **19.12.2011** (Montag) an die Schüler/innen
- Rückgabe der Anmeldebögen: bis zum **22.12.2011** (Donnerstag)
- Ausgabe der Routen- und Begleitpläne an die Kinder: **09.01.2012**



Was ist Aufgabe der Begleiter?



- Haben eine reine „Begleitaufgabe“ → keine Verkehrserziehung!
- Steuern als „Busfahrer“ die Haltestellen pünktlich an → auf verspätete Schüler braucht nicht gewartet zu werden!
- Fällt ein/e eingeteilte/r Begleiter/in aus, ruft er/sie einfach den/die nächste/n auf der Liste an!



Wie werden die Begleiter eingeteilt?



- Nach Anmeldung Erstellung eines Begleitplans
 - Listensystem pro Route:
 - Ein Begleiter (nach Möglichkeit nah am Startpunkt wohnend)
 - ein Vertreter
 - wenn möglich: ein Vertreter für den Vertreter



...und wenn mal was passiert?



- Versicherung wie Schülerlotsen über Unfallkasse Nordrhein-Westfalen, da begleitende Erwachsene wie ehrenamtlich Tätige beurteilt werden
- Für weitere Informationen:
<http://www.unfallkasse-nrw.de/>
- Orientierung am Modellprojekt „Walking School Bus Paderborn“



... und die Schüler?



- Schüler sind auf dem Schulweg grundsätzlich versichert
- Daran ändert der Walking Bus nichts
- Auch hier für weitere Informationen:
<http://www.unfallkasse-nrw.de/>



Was bringt mir der Bus?



- Vorteile für die Eltern:
 - Ständiges Begleiten der Kinder zur Schule entfällt
 - Zeitersparnis morgens, da Kinder höchstens zur Bushaltestelle gebracht werden
 - Ständige Organisation von Begleitern entfällt



Wann fällt der Bus aus?



- Abbruchkriterien:
 - Sturm/Gewitter
 - Extreme Temperaturen
- Bei Glätte und Schnee kein Abbruch →
Auto ist nicht sicherer!
- Bei Dunkelheit: Warnwesten



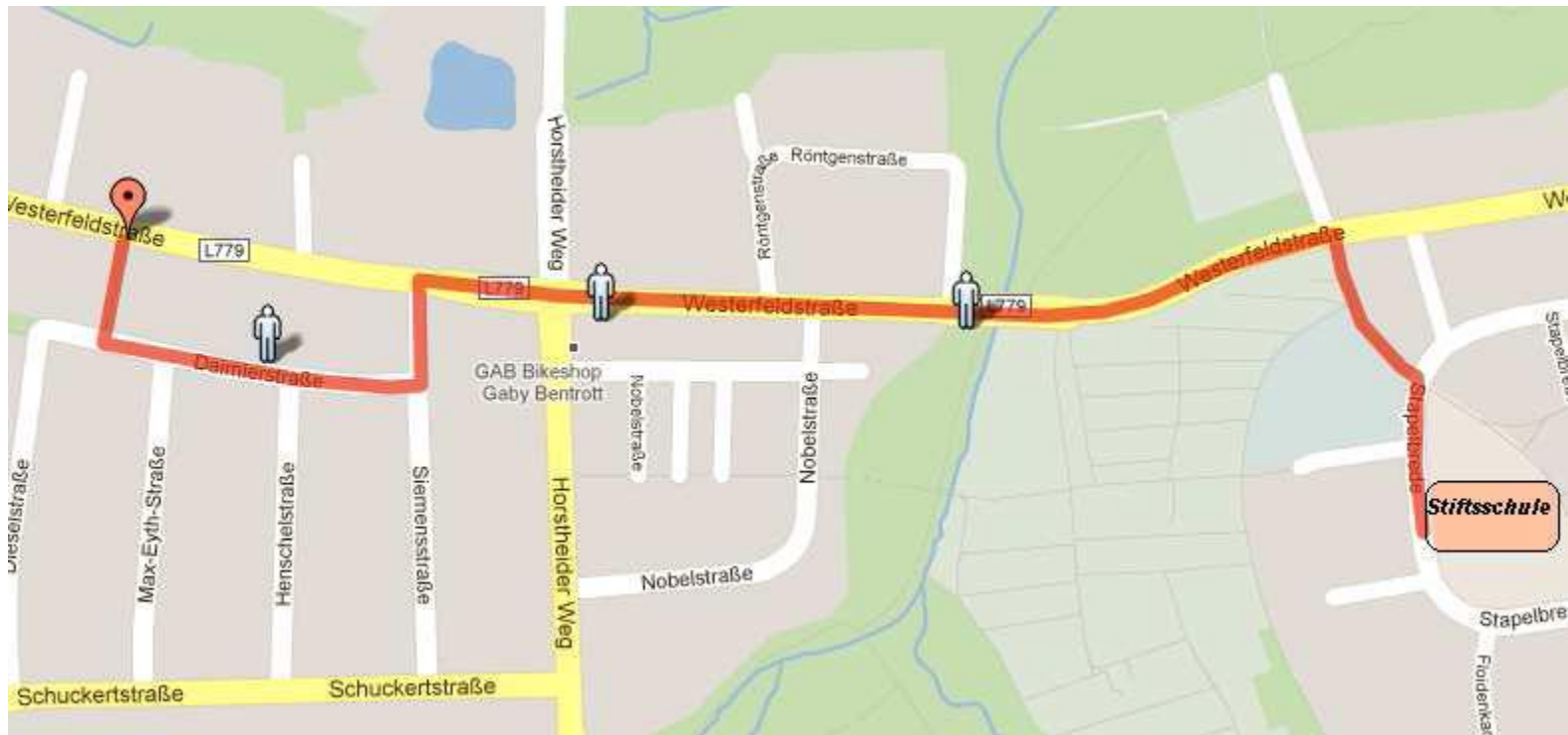
Wo geht der Bus eigentlich lang?



- 3 vorgeschlagene Routen
- Wege wurden bereits abgegangen und mit Herrn Prüßner besprochen
- Abfahrtszeiten hängen vom Unterrichtsstart ab



Route 1



Route 1



Route 1



"Startpunkt"

Westerfeldstraße an der Bushaltestelle "Daimlerstraße"



Haltestelle 1

Ecke Daimlerstraße / Henschelstraße auf Höhe Daimlerstraße 10



Haltestelle 2

Bushaltestelle "Horstheider Weg" (gegenüber der Pizzeria "De Sia")

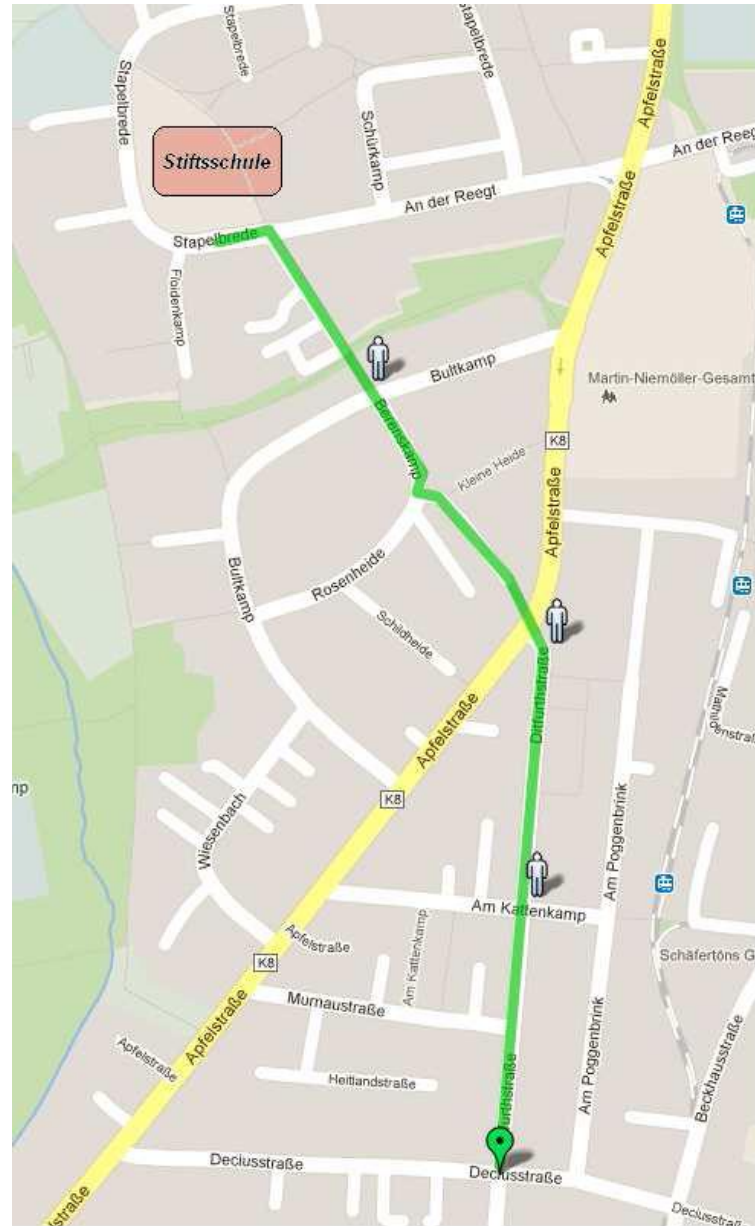


Haltestelle 3

Westerfeldstraße an der blauen Brücke gegenüber der Röntgenstraße



Route 2



Route 2



Route 2



"Startpunkt"

Ecke Dittfurthstraße / Deciusstraße am Verkehrsschild "Zone 30"



Haltestelle 1

Ecke Am Kattenkamp / Dittfurthstraße auf Höhe der Hausnummer 51



Haltestelle 2

Ecke Dittfurthstraße / Apfelstraße bei "Radio Schäfer"

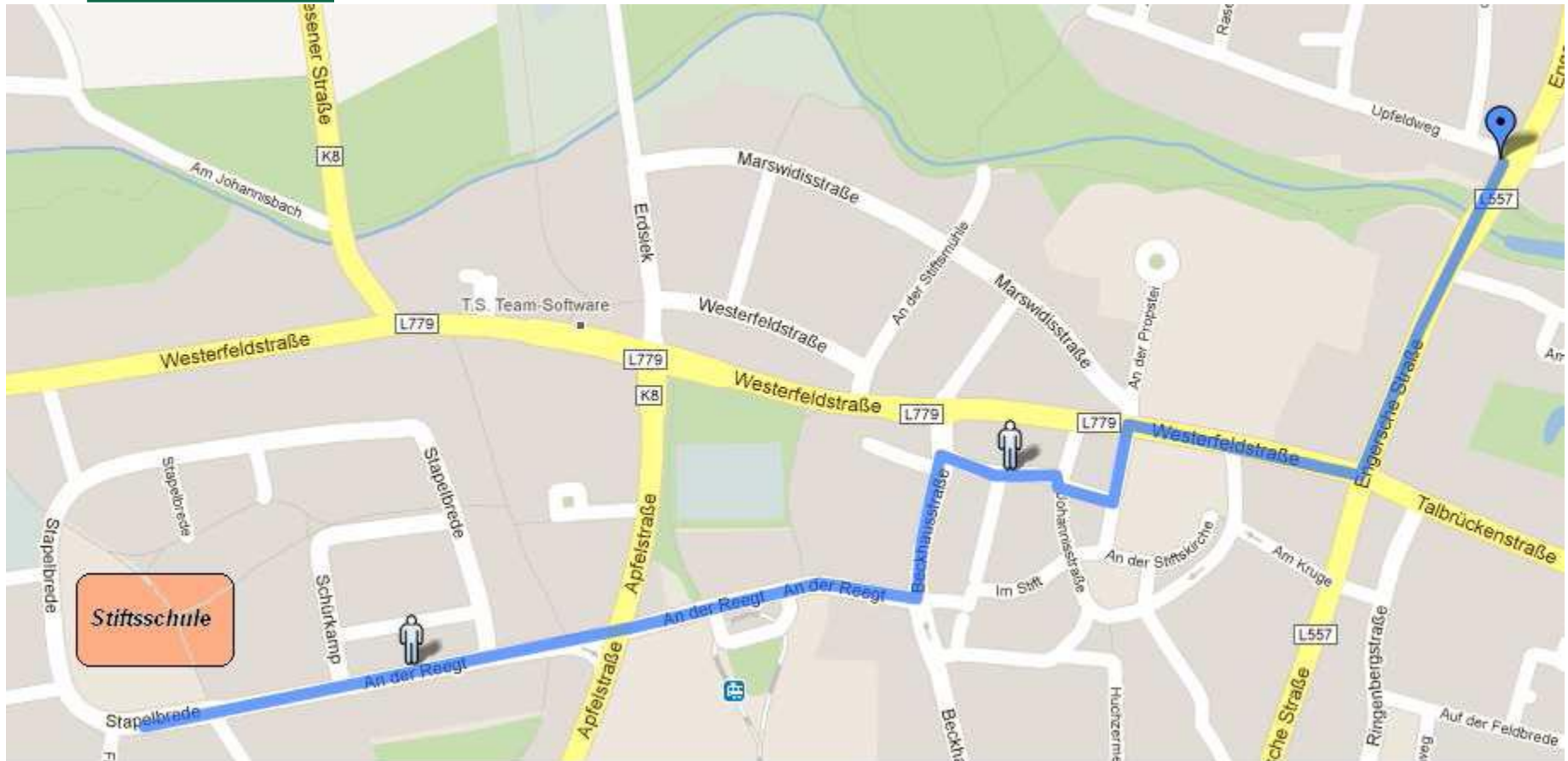


Haltestelle 3

Ecke Berenskamp / Bultkamp am Anfang des Durchgangsweges



Route 3



Route 3



Route 3



"Startpunkt"

Engersche Straße an der Bushaltestelle "Obersee"



Haltestelle 1

Hermann-Schäffer-Straße bei der Laterne am Edekaparkplatz



Haltestelle 2

An der Reegt, Bushaltestelle "Schürkamp"



Woran erkennt man die Haltestellen?



- Anbringen der Haltestellenschilder wird noch mit der Stadt verhandelt
- Sponsor der Schilder: AOK



Haltestellenschild der AOK





Haben Sie noch Fragen?

